



Francia 2007



WebCampista.com

INTRODUCCION

Las siguientes páginas, no son más que una adaptación sin grandes pretensiones, de nuestro diario de viaje. Comenzó siendo tan sólo, una especie de cuaderno de notas en el que recogería las anécdotas e impresiones resultantes de cada día, pero después pensé, ¿Por qué no adaptarlo un poco para que se convierta en un pequeño relato?

Así que me decidí a completarlo con fotos para que disfrutéis de esta pequeña aportación, a la numerosísima información que podáis encontrar con los medios actuales.

En realidad, este año nuestras miras estaban puestas en otro destino. Teníamos sacado el billete de ferry para viajar en agosto desde Santander, hasta Plymouth, los cuatro que somos de familia, el coche y la caravana, desde febrero. Queríamos conocer Inglaterra, algo de Gales y las tierras altas de Escocia. Nuestra ilusión se esfumó cuando desde todas las fuentes de información, en pleno mes de julio y a menos de un mes de zarpar, mostraban las fuertes lluvias e inundaciones que estaba sufriendo sobre todo, la parte central de Inglaterra... Acabamos anulando el pasaje con la Brittany Ferries, que no nos puso ningún impedimento. Debido a la gravedad de los acontecimientos meteorológicos, el seguro de la naviera se hizo cargo de las cancelaciones.

Con mucha pena, tuvimos que pasar al "plan B", que para nosotros después de tantos años viajando a Francia, representaba un valor seguro. ¡Nos encanta visitar este país! Así que una semana antes y en el para mi tiempo record de tres días, preparamos entre mi mujer y yo el itinerario a seguir. Lo cierto, es que hay tal cantidad de información en Internet, que no es ninguna proeza. Además amigos de los foros campistas, me ayudaron enviándome relatos o enlaces para completar, así que no fue difícil dar con el viaje ideal.

La primera vez que fuimos a Francia, corría el año 1995. Tuvimos la suerte de podernos hospedar en casa de un familiar que vive en París y disfrutar de la magnífica capital durante unos quince días, además de otros quince en una casa de campo en Normandía en plan relajado... Hicimos sólo un viaje en coche al Mont-Saint-Michel, que nos pareció de lo más curioso e interesante, pero no teníamos ni idea de lo que nos podíamos estar perdiendo, además nuestra economía era bastante reducida...

Más tarde cuando pudimos tener nuestra primera caravana, allá por el año 1999, nos planteamos a pesar de tener un coche que no era demasiado idóneo, viajar desde Málaga a Provenza... A pesar de ser nuevos en el mundo de la caravana, de las limitaciones de nuestro conjunto y de viajar con una niña de dos años, nos encantaron aquellas vacaciones por el sur de Francia.

Y así fue como nos enganchamos y al año siguiente, recorrimos los Pirineos franceses de Oeste a Este y al siguiente nos plantamos en Auvernia con su parque de los volcanes en pleno Macizo Central...

Después cambiamos de coche y buscamos destinos aún más lejanos, así que lo estrenamos en 2004, recorriendo el sur de Alemania, Praga, Viena, Bratislava, Budapest, Graz, Venecia, Niza... Y al año siguiente Bélgica y Holanda, pero siempre que podemos aunque sea de paso, acabamos disfrutando de unos días en este maravilloso país, que tan bien preparado está para este tipo de turismo.

¡Ah! Una mínima presentación. Somos un matrimonio con dos hijas pequeñas, ambas acaban de cumplir años, Eva diez y María dos.

Viajamos con una caravana con la que estamos muy contentos, nos gusta su comportamiento en carretera y su calidad. La compramos por su distribución cuando llegó la pequeña, porque necesitábamos que cada niña tuviera su cama independiente, así que esta con literas se adaptaba a la perfección, la anterior, que estuvo con nosotros ocho años, era un poco más grande, pero tenía dos camas de matrimonio, así que era un poco más incómoda para cuatro.

Pero por favor, pasen y disfruten de esta visión personal de nuestras vacaciones...



ITINERARIO

- 31 Martes >Salida 16:30h ☺ ☺☺☺, Málaga----269kms-->Santa Elena (Jaén) Camping Despeñaperros
01 Miércoles >La Carolina----511kms-->Burgos Camping Fuentes Blancas
02 Jueves -Burgos. Visita ciudad (Catedral, Monasterio Real de Huelga)

FRANCIA POITOU Y AQUITANIA

- 03 Viernes >Burgos----406kms-->Parentis en Born (Las Landas). Descanso. Camping Municipal Pipiu
04 Sábado >Arcachon. Visita ciudad, Paseo en barco por "la bassin", y duna de Pilat
05 Domingo >Parentis en Born----206kms-->Saintes. Visita ciudad Camping municipal Au fil de L' eau

VALLE DEL LOIRA

- 06 Lunes >Saintes----141kms ---->Montbazon (Tours). Visita de Montbazon Camping de la grand Rouge
07 Martes >Castillo de Chenonceaux (43kms). Paso por Amboise
08 Miércoles >Castillo de Chambord (93kms). Paso por Blois.
09 Jueves >Visita de Tours ->Castillo de Azay-le-Rideau (27kms)
10 Viernes >Abadía de Fontevraud ->Saumur ->Castillo de Langeais

NORMANDIA

- 11 Sábado >Montbazon----296kms-->Creully (Caen). Descanso. Camping Intercommunal les trois rivieres
12 Domingo >Arromanches-les-Bains (restos del puerto y museo del desembarco) ->Courseulles-sur-mer ->Ouistreham (El gran bunker) ->Bénouville (Puente Pegasus)
13 Lunes >Bayeux (14kms). Visita ciudad, Tapiz >Cementerio británico
14 Martes >Colleville-sur-mer (Omaha beach). Cementerio americano ->Punta de Hoc ->La Cambe. Cementerio alemán ->Ste-Mère-Église. Museo del paracaidista ->Arromanches-les-Bains

BRETAÑA

- 15 Miércoles >Creully----186kms-->Taden (Dinan). Visita de Dinan. Camping Mun. de la Hallerais (Taden)
16 Jueves >St-Malo (33kms). Visita ciudad ->visita de Cancale (ostras)
17 Viernes >Rennes. Visita ciudad (55kms) ->Visita de Dinan en bici
18 Sábado >Taden----205kms-->Quimper. Visita de Quimper Camping Municipal
19 Domingo >Locronan (17kms) ->Punta de Raz
20 Lunes >Concarneau (40kms). Visita lloviendo...
21 Martes >Quimper----111kms-->Carnac. Megalitos y playa. Camping Les druides
22 Miércoles >Vannes. Visita ciudad y Golfo de Morbihan
23 Jueves >Carnac----142kms-->Nante. Descanso Camping Le Petit Port
24 Viernes -Nante. Visita ciudad
25 Sábado >Angers (90kms). Visita ciudad

POITOU Y AQUITANIA

- 26 Domingo >Nante----143kms-->La Rochelle. Visita ciudad Camping Les Chirats - La Platère
27 Lunes >La Rochelle----336kms-->Dax. Visita ciudad Camping Les Chênes
28 Martes >Dax----317kms-->Burgos. Descanso Camping Peñas blancas

ESPAÑA

- 29 Miércoles >Burgos----289kms--> San L. de El Escorial. Manzanares El Real. Camping El Escorial
30 Jueves -Descanso
31 Viernes >San L. de El Escorial----325kms-->Santa Elena (Jaén) Camping Despeñaperros
01 Sábado >La Carolina----269kms-->Málaga ☹ ☹☹☹ Se acabó





Al final, entre una cosa y otra, hemos salido del aparcamiento de la caravana a las 17:25...

Menos mal que llevamos climatizador, porque no es igual 21, que los 37 grados que ha estado marcando todo el camino el termómetro exterior.

María como estaba excitada con el viaje, en casa no ha dormido siesta, así que a los cinco minutos de estar en el coche se ha quedado frita y así la mitad del viaje.

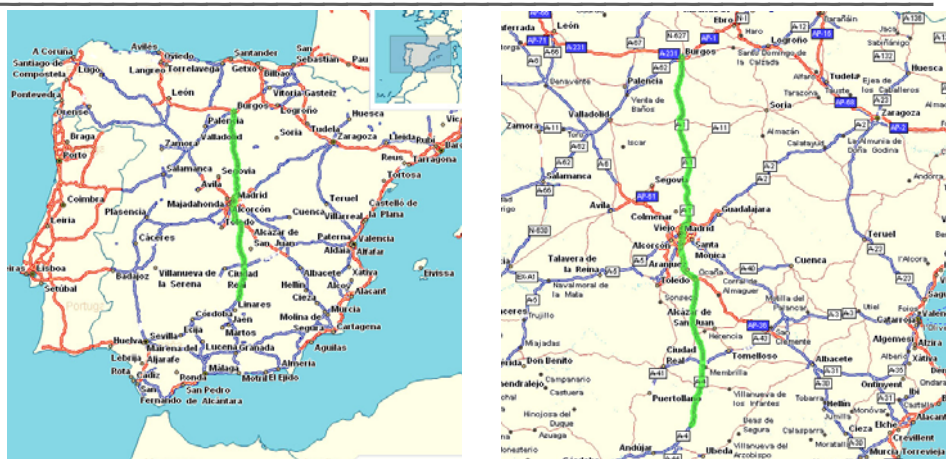
Eva se ha portado bastante bien, incluso hemos pasado un buen rato imitando toda clase de sonidos de animales por turnos, -¡ahora el león papá!, ¡la leona mamá!, ¡la leona Eva!, ¡y la leona María!...- y eso que estaba triste, porque a su recién estrenada muñequita (Campanillas), se le ha roto el cuello y la cabeza está separada del cuerpo hasta que mañana Don Loctite, la deje como estaba.

Hemos llegado sobre las 20:30, no sin antes haber tenido un lápsus y haberme salido de la autovía un pueblo antes... no llevaba conectado el navegador.

En la recepción del camping Despeñaperros en **Santa Elena**, hemos perdido bastante tiempo, porque el recepcionista era lentillo. Nos ha salido la noche por 22,6€. Este camping es muy agradable y tiene unos servicios correctos. Como hemos acampado tarde, las niñas se han acostado pasadas las once, algo inusual en esta familia, normalmente lo hacen sobre las nueve y media, así que Ana no ha estado de muy buen humor las dos últimas horas, es un poco estricta con el horario de las niñas...



1 Miércoles



El día ha sido pesado, más de quinientos kilómetros agotan conduciendo la caravana. A partir de Madrid, ha hecho mucho viento, al principio no molestaba porque era en popa, pero después lateral... no me gusta, aunque no lo notamos casi nada.

Las niñas se han portado muy bien, teniendo en cuenta lo aburrido que es para ellas ir de pasajeros.

Eva se ha puesto hoy también el último disco de su grupo favorito, dice que no le importa oírlo cientos de veces y me lo creo, tras ver como en el último viaje en avión, fue capaz de ver la película de Tim Burton, "La novia cadáver", ¡¡cuatro veces!!... Después se ha enfadado porque con los baches de la autovía N-VI

(una vergüenza), se cortaba la película que estaba viendo en el DVD. Pero al llegar al camping se ha puesto contenta, de ver que Campañillas tenía de nuevo la cabeza sobre los hombros.

María es muy buena, un poco pesada, pero es que nos olvidamos continuamente de que sólo tiene dos años y dos meses. Todo el camino lo ha pasado hablando, pero sin dejar ni un solo minuto de silencio, la cabeza nos iba a explotar, preguntas, peticiones, risas, llantos... todo lo variadito que puede dar de sí un viaje de siete horas, menos la parada para comer. Se ha dormido tres siestas de entre media y una hora.

Cuando hemos parado a la hora de comer, al conectar la nevera a gas, hemos descubierto que no estaba fría. Tras comprobar que la posición del mando estaba a batería, he mirado los fusibles de la caravana, uno de ellos estaba fundido y lo he cambiado por otro nuevo que enseguida se ha fundido también... Como no lo comprendía he llamado a mi vecino Manuel, que es quién me ayuda en estos casos (y entiende de estas cosas), pero está en Portugal y no he conseguido localizarlo, así que me he atrevido a llamar a Antonio (Galgo o Galgo1 en los foros), tenía la esperanza de que pudiera orientarme, ya que tiene una caravana idéntica a la mía. En seguida ha dado con el problema, piensa que falla un fusible que debe ir en el coche cerca de la batería, pero mis conocimientos mecánicos y lo tapadito que está todo en el motor del Scenic, no me permiten encontrarlo, así que hemos puesto la nevera a gas mientras comíamos para que recuperara algo de frío. Tenemos un problema que no sé solucionar y es nuestro segundo día de viaje... ¡Vaya!

Hemos llegado bastante fácilmente al camping Fuentes Blancas de [Burgos](#) gracias al recién estrenado navegador y la verdad es que se agradece, porque otros años, la búsqueda del sitio ha sido bastante penosa y hemos tardado muchísimo.

El camping, del que tenía referencias de todo tipo, nos ha parecido apropiado para utilizarlo más de paso, que como para estar muchos días. Tiene bastante sombra y es plano, los aseos son mediocres. Su piscina, rodeada de un césped poco tupido, que dejaba sentir bien lo duro del terreno, es muy pequeña, diría que casi de chapoteo, de agua helada y en la que sólo hemos estado unos minutos. En realidad lo que nos ha incomodado, ha sido cuando un grupito de niños gitanos se ha bañado con toda la ropa, calzado incluido, sin antes pasar por la ducha. Ha sido un poquito violento, escupían en el agua, correteaban por el recinto pisando la toalla donde los demás tomábamos el sol y molestaban con gritos y salpicones a los pocos que estábamos allí. Pienso que este tipo de actitudes, no son apropiadas para compartir un lugar público, así que, como no me gustan los enfrentamientos, me he marchado con mis niñas, al igual que el resto de los usuarios, que casualmente en ese momento, eran todos extranjeros... Al recoger el DNI en la recepción, la chica, bastante corajuda, mantenía una fuerte discusión con los padres de estos niños y los estaba invitando a abandonar el camping exponiendo su incapacidad para cumplir las normas, por otros motivos que no vienen al caso...



Lo mejor que tiene este sitio es que está en pleno bosque y en la ribera del río Arlanzón, bien acondicionada para dar paseos andando o en bici, bañarte o simplemente descansar. Yo he aprovechado para echar mi carrerita de media hora y tan feliz como un niño con zapatos nuevos (en este caso han sido tenis). Después de la cena he convencido a Ana, para que fuéramos hasta la orilla con las niñas... Media horita y a la cama.

2 Jueves

Esta noche ha hecho frío y hasta media mañana no nos hemos quitado la manga larga, algo de agradecer ya que ayer cuando llegamos, Burgos nos recibió con 37 grados.

Hoy tengo pocas fuerzas para escribir, hemos visitado la ciudad de [Burgos](#) por la mañana, bastante tranquilos. María a mi espalda, hablando como siempre, se ha portado muy bien, sólo cuando estaba harta se limitaba a decir, -eque etoy cansaita- y entonces la bajábamos para que estirara un poco las piernas.

Eva por fin este año nos ha dicho que le gusta visitar y realmente he podido comprobar que disfrutaba con ello. Ha estado muy pendiente a las explicaciones de la guía del [Monasterio Real de](#)



Huelga, donde esta tarde hemos pasado un buen rato. Ha sido interesante, pero al principio me he enfadado bastante porque no me han advertido antes de pagar, que no podría hacer fotos (ni siquiera sin flash), al ser un convento de clausura. No lo entiendo, porque monjas no hemos visto ninguna... Hemos visto tumbas de nuestros reyes y bastantes salas con decoraciones muy variadas, para mí como siempre las mudéjares, las mejores. Aunque un par de claustros también me han gustado mucho. Lo habitan 28 monjas cistercienses y nos han explicado la importancia que tuvo la abadesa de este monasterio, por el poder que ostentaba llegando a rivalizar con el clérigo masculino.

Por la mañana hemos estado en el recinto del castillo, desde donde hemos disfrutado de una buena panorámica de la ciudad, que desde aquí se ve más pequeña de lo que es en realidad.



Más tarde, hemos visitado la **Catedral**, que me ha impresionado más por dentro que por fuera, al contrario de lo que imaginaba.



Al final de la tarde, hemos descansado en un parque infantil con las niñas, cerca del camping, en la orilla del río.

3 Viernes



Hoy tocaba de nuevo viaje, en el trayecto de Burgos a **Las Landas**, ya en la autopista de peaje, hemos parado para almorzar en la primera área de servicio que había tras pasar la frontera. Nuestra sorpresa ha sido más que mayúscula cuando hemos visto que, en la zona dedicada exclusivamente al estacionamiento de coches con remolque, había todo un asentamiento gitano. ¡Pero bueno!, cualquiera diría que tengo algo en contra de las razas, no es así, pero siguen chocándome cosas, sobre todo en este mundillo, donde en seguida nos etiquetan erróneamente agrupándonos a todos en el mismo saco... En este caso, unas cuarenta caravanas, todas de la misma marca (Tabbert de alta gama), estaban esparcidas por todo el aparcamiento, abarcando la totalidad del



mismo. Realmente daban la impresión de llevar días allí. Las mujeres lavando la ropa en plena carretera, haciendo la comida... acampados, no estacionados. Para seguir de largo, hemos tenido que sortear una bombona de butano grande, con bastante dificultad, que estaba en mitad del paso, insinuando que aquella zona estaba reservada. Íbamos a buscar el siguiente área de servicio, pero más adelante, a unos quinientos metros, en otro aparcamiento esta vez exclusivo para coches, como quedaban muchas plazas libres hemos parado donde habían más caravanas, esta vez claramente de paso. Así que nos hemos comido nuestra ensalada de arroz, en nuestro salón, fresquitos, con mucho verde a nuestro alrededor y silencio.

Al llegar a nuestro destino hemos acampado en [Parentis en Born](#), el camping municipal "Le Pipiou", tiene unos aseos corrientes, e incluso algo escasos en hora punta, pero la parcela que nos han asignado está muy bien situada, por un caminito llegamos en menos de dos minutos (200m), al lago que se ve desde nuestras ventanas.



Esta misma tarde hemos estado disfrutando de un buen rato de playa de arenas, finas y doradas y de un agua a una temperatura estupenda. El sol calentaba sin quemar y con 26 grados se estaba la mar de a gusto.

Las niñas se han dado dos buenos baños y han jugado en el parque infantil de madera que había en la misma playa.

Para cenar hemos encargado un par de pizzas, en un chiringuito cercano al camping que había localizado mientras me hacía mi carrerita de la

tarde. Las hemos comido con fruición sin caer en la cuenta de que era viernes y que tradicionalmente en esta casa es lo que se cena...


María está tremendamente traviesa, pero en el coche para las palizas que le damos no va mal, lo único es que si no duerme, no calla.

Eva con su DVD se va entreteniendo, el disco de los Depeche Mode y una película.

Ana, como yo, cuando llega está reventada y a veces si me pongo pesadillo con mis manías, se enfada. Hoy me he empeñado en dejar la caravana pegada a un seto para aprovechar el máximo de la parcela... Pero es que rodaba mal porque en Las Landas el terreno es arena pura y me ha dicho que ella no se destrozaba los riñones para adosarla al seto, pero al final me ha ayudado... Algún día pondremos un movedor.

Se dice de estas tierras (Parque natural de Las Landas de Gascuña), que albergan el bosque de pinos más grande de Europa, cuando recorres la carretera que la atraviesa paralela a la costa y de sur a norte (desde Bayonne a Burdeos), sólo ves eso, doscientos kilómetros de pinos, nada de construcciones, algún área de servicio y poco más. La verdad es que puede parecer aburrido circular por esa carretera, pero yo me quedo con la sensación de lo reposante que resulta.

Calculo que puede tener una superficie equivalente a tres provincias españolas. Era una gran extensión de terrenos pantanosos, desde el punto de vista sanitario, poco recomendables y en consecuencia despoblados, hasta que Napoleón III decidió desecarlas y reforestar las ciénagas con pinos hace poco más de cien años. He leído que se le llamaba el Sahara francés... y ahora es un buen lugar para el turismo de playa o balnearios, abundantes por estas tierras.



Otra cosa que me ha llamado la atención ha sido que a trescientos metros del camping, hay dos instalaciones dedicadas a la extracción de petróleo, pequeñas, pero funcionando.




Hoy me quedo con la cara de felicidad de Eva bajando desde la cumbre de la **Duna de Pyla**, dando saltos y grandes zancadas... La verdad es que una duna con 110 metros de altura y tres kilómetros de longitud y 500m de anchura, de arena fina y casi blanca, impresiona, pero lo que más llama la atención es ver como se enfrenta a ese bosque de pinos inmenso al que cada año le quita alrededor de cuatro metros. Desde la cima, miras a un lado, el mar, miras al otro, el bosque... ni una edificación, ni postes eléctricos, ni antenas, ni carreteras...


Nuestros vecinos saben vender su producto, a veces leyendo las guías turísticas o los folletos informativos, ves que con poca cosa que ver, se ofrece todo de manera que dices, ¡voy a verlo!, después,

a veces corresponde, a veces no, pero tú ya has picado y te sacan los cuartos.

Al menos hoy, esta montaña de arena si se correspondía con lo esperado, pero la visita al **Cap de Ferre**, no la recomendamos, nada del otro mundo.



Arcachon, es una ciudad costera turística, que comenzó siendo de pescadores y con la inauguración de una línea de ferrocarril que la unía a Burdeos, se fue haciendo más y más famosa, debido a las estaciones balnearias. Los que disfrutaban de ellas a mitad del siglo XIX, gente de cierto nivel adquisitivo, fueron convirtiéndola en la ciudad de moda y construyendo buenas y grandes casas de estilo victoriano principalmente. Estas mansiones que yo pensaba que se daban sólo en Inglaterra o Estados Unidos, también tienen su sitio en este lugar. Son como esas casas de los cuentos...



En vista de que a parte de las playas, un casino y dichas mansiones, no había más que ver y no nos apetecía pasear a pie, con el calor que hacía, nos acercamos de casualidad a un embarcadero y allí nos apuntamos a un paseo por la bahía en barco.

Ha sido muy interesante, porque aunque lo visto no era nada del otro mundo, las explicaciones eran realmente buenas. El conductor, originario de estas tierras, nos ha enseñado la **Isla de los Pájaros** donde en invierno habitan colonias de cientos de especies de aves. Rodeando esta isla se cultivan ostras y hoy nos ha contado que concretamente las cultivadas allí, son muy buenas debido a que las redes que las contienen, están suspendidas a 60centímetros del suelo y siempre sumergidas a pesar de las mareas, se hace así para que las ostras no toquen la arena. Sin embargo, por la tarde en el cabo de Ferre, hemos visto cultivos donde al bajar la marea, se quedaban sin agua en plena orilla... estas son peores puesto que suelen tener arena. Desde lejos hemos visto un par de cabañas de madera sobre pilotes, que utilizan los ostricultores como refugio temporal.





Habían muchas lanchas atracadas en la zona, y parece ser que son atraques fijos, porque pagan por estar allí para pescar, si se mueven, corren el riesgo de perderlo y las listas de espera para obtener uno de estos puntos es de años...



El **Cabo de Ferre**, parada casi obligatoria por su interés según la taquillera de la embarcación, ha sido una desilusión para nosotros, quizás no lo hemos visto en el mejor momento, puesto que rondaba la hora del almuerzo y hacía calor para caminar, pero tampoco nos ha parecido que tuviera nada del otro mundo. Hemos aprovechado para pasear hasta la base del faro, para después volver por la orilla de la playa (ya que no existe paseo al borde del mar), descubriendo cangrejos, mejillones, ostras y sorteando barcos varados por la bajamar. Un paseo agradable, como en

cualquier playa de la zona. Si vais os aconsejo que subáis al faro, parece ser que se observan unas buenas vistas de este pequeño mar interior, sus canales de circulación del agua en los cambios de mareas, sus cientos de dunas (la de Pyla o Pilat, está justo al otro lado de la entrada a la bahía). Pero nosotros no nos hemos animado a subir las escaleras...



Tras ver la duna, pagar los casi cuatro euros que costaba el aparcamiento y hacer los cuarenta kilómetros que nos separaban de **Parentis in Born**, hemos hecho la compra en el "supermercado de los Mosqueteros". Ana, al llegar ha preparado unas lentejas para mañana no tener que cocinar de viaje, pero entre el sol que le ha dado en la duna y el calor que hacía en la caravana mientras cocinaba, ha acabado agotada, pienso que tiene un principio de insolación, esta tarde estaba con la tensión por los suelos... Menos mal que cuando ha caído la noche y ha empezado a refrescar, se ha recuperado.

Hoy Eva se ha comportado como una niña mayor, se ha ocupado bastante de su hermana y no ha dado un ruido. En cambio la pequeña, ha estado más pesadilla, sobre todo en el barco. Pero después te tienes que reír, porque tiene reflexiones de viejita, las tendría que apuntar en el momento, porque después no me acuerdo. Durante la visita, por ejemplo, no ha parado de decirme mientras estaba plácidamente sentada en la mochila y colgada a mi espalda, -papá, por la sombrilla que tengo caló-, o en el coche desde que se ha enterado que la voz del navegador corresponde a Marta...-¿quién es Marta?-... cincuenta veces...




Hoy el navegador nos ha llevado realmente por caminos por los que nosotros jamás hubiéramos tirado, al elegir la ruta más corta, curiosamente ves más cosas, aunque al ser carreteras más malas, tengas que bajar la velocidad. Ayer en cambio, en la autovía desde Burgos hacia San Sebastián, nos hizo perder media hora desviándonos por un cruce que estaba recién hecho y sin señalizar... con la caravana... ¡que susto!, al final retomamos otra carretera, recalculó la ruta y salimos del atolladero.



Hoy hemos salido como siempre, dos horas después de levantarnos, o sea las nueve y media de la mañana... Como sólo eran unos doscientos kilómetros de ruta y casi todos por autovías de peaje, a la una ya estábamos acampados en Saintes.

El camping "Au fil de l'eau", es de tres estrellas. Tiene parcelas grandes con mucho césped a la sombra de grandes árboles. Está junto al río Charente, y junto a una gran piscina olímpica que está cerrada al público en estos momentos. Están haciendo junto a la recepción una piscina pequeña, que seguramente para el año que viene estará terminada...

¡Como nos hubiera gustado bañarnos al llegar!, nos hemos tenido que duchar un par de veces para soportar el sopor debido al calor que hacía. Los aseos están bien.



Este pueblo, ha sido muy importante en tiempos romanos, porque tenía el único puente que atravesaba el río en kilómetros a la redonda. Hemos visto numerosos restos que demuestran que esta ciudad se fue formando hace dos mil años. Dos arcos unidos y enormes, son lo que quedan del acceso a aquel puente,



También hemos visitado los restos de unas termas y un anfiteatro, de este último se entendía más claramente su distribución.

La Catedral de San Pedro, me resulta curiosa, gótica, pero inacabada y con detalles que indican que se ha construido en diferentes etapas.





Cuando hemos llegado a la Abadía de las Mujeres, ya estaba cerrada, eran las siete, así que nos hemos conformado con ver la iglesia y pasear por el exterior observando su estilo románico.

El día, como todos, ha sido agotador, pero hoy especialmente hemos caminado sobre tres horas, sin descanso a pleno sol prácticamente todo el tiempo y con más de treinta grados... sofocante. Cuando hemos llegado al camping, nos hemos quedado casi sin fuerzas para la ducha y la cena. Ana se ha acostado con un dolor de cuerpo que le parece exagerado para lo que hemos hecho, yo sólo tengo los trapecios doloridos de llevar a María en la mochila, pero no he podido ir a correr, así que he rematado mi día con una ensaladita con salmón ahumado... y mi cervecita claro.

María suele inventarse cosas para bajar de la mochila, pero a su paso no avanzamos nada, esta tarde me decía, -papá, bájame po favó que voy a se buena-, pero después el rato que está suelta, es más mala que un rayo, le da igual todo, toca las papeleras, intenta cruzar sin ir de nuestra mano... Al entrar en las iglesias, habla fuerte, y hoy además decía bien fuerte, -aquí huele mal-, y simplemente era olor a humedad, pero se ve que no le agradaba. Eva, ha ido todo el paseo renegando del calor, pero lo ha superado bien. Al llegar al camping, ha terminado la choza de hierba que le estaba construyendo a Campanillas, que ya va por su segunda pegada de cabeza...

¿La anécdota del día?, pues que me acabo de dar cuenta de que hemos estado pensando todo el tiempo que era sábado y podíamos haber aparcado donde nos diera la gana sin pagar, en vez de estar andando de un lado para otro... pero el calor está claro que atonta, porque hemos estado a punto incluso de abonar, las supuestas horas de sábado que nos correspondían.

6 Lunes



El viaje han sido unos 240kms, todos lloviendo, no muy fuerte, pero casi sin parar. Hemos levantado las patas de la caravana en Saintes lloviendo y las hemos instalado de nuevo lloviendo en Montbazón, en el corazón del Valle del Loira.

Este pequeño pueblo, tiene en pie los vestigios de lo que fue una gran fortaleza del siglo XII, una de las más antiguas de Francia.

Quedan los muros de la torre del homenaje reforzados perimetralmente por dentro con un gran zuncho de hormigón, puesto que un rayo en 1957, la partió en dos. También se conservan las murallas exteriores. Dentro un señor muy amable que ronda los setenta, con la barba y el pelo blanco, te explica gustosamente las leyendas del



castillo. Después observando los paneles explicativos en su interior, nos hemos dado cuenta de que él es casi parte del mismo. Es el propietario desde hace años y se dedica a recaudar para mantenerlo. Tiene un pequeño jardín medieval.

Así que después de acampar en una parcela con vistas al río Indre, hemos visitado el castillo y hecho la compra. Nada del otro mundo, pero a veces se necesita estar tranquilo y sin hacer nada, cosa casi imposible con María.



El camping tiene buenas parcelas con césped y poca sombra, aunque está rodeado de vegetación y árboles grandes en la ribera del río. En la recepción tienes que encargarte el pan la tarde antes. Los aseos antiguos, pero correctos.

Hoy en el viaje que ha sido de casi tres horas. María se ha dormido las tres cuartas partes del mismo, con lo cual, para nosotros ha sido estupendo. Pero por la tarde, la cosa ha cambiado. No ha dejado de hacer trastadas y como le da igual que la regañes... Pues eso, lo toca todo, provoca, pega a su hermana... Al final te das cuenta de que por la tarde, ha echado de menos su siestecita y eso le provocaba mal estar, excitación, llanto... Esto de romperle su ritmo...

7 Martes

Al fin estamos en el [Valle del Loira](#) viendo castillos. Ya en el año 95, cuando estuvimos en París (sin caravana y sin niñas...), intentamos hacer una excursión de un día hasta aquí, pero los casi 300€ que costaba, no nos permitieron darnos ese capricho, se salía de nuestro presupuesto, así que lo dejamos para más adelante... ¡Quién nos iba a decir que al final lo disfrutaríamos tanto!

Ya entonces me resultó curioso que a lo que llaman castillos aquí, no es como en España a las fortalezas defensivas, sino a los palacios de los reyes o ricos, que de algún modo suelen tener algo en su silueta, que recuerdan a esos castillos, como almenas en las esquinas, fosos secos o con agua proveniente de un río y detalles por el estilo.



Esta mañana hemos visitado el [château de Chenonceau](#), que está a unos cuarenta kilómetros de nuestro campamento base.

Primero hemos esperado para sacar las entradas una buena cola, pero después no había que hacer grupos ni esperar más. Esto tiene de bueno que estás más a gusto porque no tienes prisa, ni te agobia el guía, pero de malo que había gente por todos los rincones, no había manera de hacer una foto sin que se te cruzara alguien.

La historia del palacio es como siempre curiosa, este se fue construyendo a

petición de las mujeres que iban viviendo en él, cada mujer que lo habitó, mandó hacer una parte nueva y dejó su huella, por eso se le llama también "de las Damas", la que más aparece es la de Catalina de Médicis, pero antes que ella lo habitaron Catherine Briçonnet, su primera moradora y Diana de Poitiers que se esforzó mucho en embellecerlo.

En realidad el castillo se ubica donde Jean Marques tenía la casa solariega que le destruyeron por medio de una Orden Real, como castigo por haber participado en una revuelta. Veinte años después (1432), este señor mandó construir en el mismo terreno un molino fortificado y un castillo.



A mi la historia me parece interesante, pero me es más fácil perderme, que a Ana que le fascina encontrar los parentescos entre la realeza, así que me dedico a estudiar la arquitectura, en sus plantas, alzados, detalles, distribuciones... y como me gusta la fotografía, si me dejan, lo paso en grande.



También observo la decoración, que aunque no la copiaría para mi casa, me resulta curiosa e interesante y por supuesto el diseño de los jardines...



En el recinto del castillo, uno de los tres jardines destacaba sobre los otros porque estaba ordenado en hileras por temas, flores, plantas medicinales, verduras... Y muchas variedades en cada sección, si eran calabazas, pues redondas, alargadas, irregulares... Curioso, como no entiendo de esto, todo me sorprendía.



Hemos comido un bocadillo en uno de sus parques y después de perdernos en un alto laberinto de boj hasta alcanzar unas Cariátides de piedra, hemos regresado al coche.



Eva hoy se lo ha pasado en grande, le he prestado la cámara digital pequeña y ha estado todo el día en plan japonés, plasmando todo lo que podía... Algunas fotos son muy interesantes, puesto que están tomadas desde el punto de vista, el ángulo, la creatividad y el aburrimiento, de una niña curiosa.

De vuelta al camping hemos pensado que sería buena idea visitar **Amboise**. Después de sufrir un atasco de veinte minutos, sólo nos han quedado ganas de regresar a casa, así que nos hemos conformado con alguna foto desde el otro lado del río, con chaparrón incluido, pero de paso hemos descubierto que es un sitio al que tenemos que volver otro año, ivaya panorámica del castillo!



Veníamos comentando en el coche, el gran partido que le estamos sacando al navegador, siempre hemos viajado sin él, pero este año, estamos apreciando el tiempo que te ahorra de estar mirando mapas y la seguridad que te da el hecho de que te vaya diciendo con antelación lo que vas a tener que hacer.

Amaneció con un rayo de sol, pero después ha comenzado a llover, aumentando progresivamente hasta agobiarme un poco, con lo cual, la pregunta de siempre, ¿a dónde vamos a ir con el tiempo así?, a lo que Ana me responde, -Aquí el tiempo es así y la gente sale a visitar, así que venga vamos, me da igual, pero nos vamos-, en nuestro programa hoy tocaba ver Tours, que está a unos 20kms de aquí, pero en vista del aguacero, he decidido (porque Ana en estos casos "no se moja") ir a **Chambord** y ver el castillo, como está a 93kms, he pensado que igual hacía otro tiempo por allí y he acertado, nubes y claros.



La visita, como en el de Chenonceau, es por libre, con lo cual, si no te organizas bien para verlo todo, puedes pasar salas de largo y no darte ni cuenta, sobre todo con las distribuciones tan complejas que tienen estos palacios. En este sentido las visitas que en años anteriores hemos realizado a Palacios Reales españoles como el de Madrid, Aranjuez, El Escorial o la Granja de San Idelfonso, me han gustado más, por tener un itinerario claramente definido, con un guía que te explicaba lo que veías y con los tiempos marcados... estás menos libre, pero es más humano que las audio-guías (un pedazo de aparato con forma de teléfono que te explica, marcando unos números que te señalan en las cosas más importantes y que se pagan aparte claro) que aunque en el Palacio de los Papas de Avignon las utilizamos, no es lo que más me gusta. Además a menudo el que la usa, se queda abstraído mirando a algo fijo, sin darse cuenta de que estorba el paso o la foto del que está detrás. A lo que iba, que nosotros vemos hasta el último rincón, porque por deformación personal, me desenvuelvo bastante bien con un plano.



Lo más destacable de este palacio, dentro de la parte de arquitectura, es el trazado de su planta, totalmente simétrica (con una topografía tan plana, no era difícil). Y por su puesto, su escalera de doble revolución (diseñada por Leonardo da Vinci), con dos accesos en cada planta, opuestos 180 grados y con núcleo hueco. Su particularidad reside en que aunque dos personas suban o bajen por sus entradas opuestas, y se muevan en los mismos niveles, jamás se llegan a cruzar. Su cubierta, plagada de chimeneas, cimborrios y tejados de pizarra con las formas más curiosas, es su seña de identidad. Nada de jardines de flores de planta geométrica, más bien grandes extensiones de césped y el resto rodeado de hectáreas de bosque.



Por la tarde hemos pasado por **Blois**, como no queríamos saturarnos, lo hemos visto desde el otro lado del Loira. También por un pueblecito pequeño que se llama **Chaumont-sur-Loira**, pero con otro gran castillo que hemos visto desde la carretera y que nos ha parecido digno de otra visita. Lo bueno de este tipo de turismo es que puedes reorganizar el programa en cualquier momento, pero nosotros somos bastante cuadrículados y preferimos reservarlo para otro año, así tenemos una excusa para volver y ver por ejemplo el palacio de Clos-Lucé, donde vivió Leonardo da Vinci y ahora se exponen maquetas realizadas a partir de sus dibujos...



Eva hoy ha pasado las dos horas de ida y las dos horas de vuelta, leyendo un libro, con lo cual ni la hemos sentido. En el castillo, como no se ha llevado la cámara pequeña (además ya había gastado la batería y no se había ocupado de cargarla), así que no lo ha pasado como ayer.

María durmiendo a la ida y a la vuelta, aunque esta mañana se puso un poco malita, se sigue mareando un poco si el desayuno lo ha tomado poco antes de montar en el coche.

Hoy durante la visita, que la ha pasado a mi espalda todo el tiempo, me hacía cosquillas en el cuello con sus manos y de repente me dice, -papá, eres un sol-, claro yo me derrito, después en la cubierta del palacio, me dice, -papá iguapetón!- y yo alucino, porque no tengo ni idea de dónde habrá aprendido eso.

Pero lo mejor ha sido cuando nos hemos ido en bici ella y yo al supermercado que está cerca del camping, ¡me lo he pasado en grande con ella!, se fija en todo, -ahora falta el pan, ahora el queso, ahora el tomate...- y ya en la caja (aquí te pesan la fruta en el momento de pagar), la chica me hace una pregunta señalando a

las habichuelas verdes, con lo cual yo ni papa, me la repite y yo nada que no me entero y mientras la cajera le pregunta a una compañera como se llamaba lo que tenía en las manos, me pregunta María, -papá, ¿qué pasa con les aricots verd?, a lo que yo me quedo pasmado cuando la compañera le dice a mi cajera en francés, -imárcalo como les aricots verd!-... esta niña está en todo, pero esto ya es que me supera, ¡¡con dos años recién cumplidos!!! Y dando lecciones de idioma, a las cajeras y a mí... Aún mezcla mucho los dos idiomas, pero se lo agradeceremos a su madre que es la que se está esforzando por enseñárselo a diario.

9 Jueves

El sol nos ha obsequiado con un día de temperaturas moderadas, alguna nube lo ha tamizado, pero durante pocos segundos.



La visita a **Tours**, ha sido agradable, la magnífica Catedral de Saint-Gatien y un centro histórico lleno de casitas con vigas de madera vistas y ladrillo formando diferentes tipos de aparejos entre ellas, sobre todo en la Plaza Plumereau. Me encantan, pero ha sido una visita muchísimo menos rica en este tipo de construcciones que la que hace tres veranos, de casualidad hicimos por Troyes, un pueblo cercano al sureste de París donde estaban prácticamente por todas las calles y donde al menos vimos tres iglesias góticas preciosas, pero casi seguro que fueron unas pocas más, me sorprendió esa cantidad de iglesias al ser un pueblo tan pequeño... El motivo de que hayan muchas menos casas de entramado de madera, es que desaparecieron durante los bombardeos de la 2ª Guerra Mundial...

Esta ciudad, fue capital de Francia durante el reinado de Luís XI y al igual que Saintes una etapa más del camino de Santiago de Compostela

Por la tarde hemos estado en **Azay-le-Rideau** para ver su castillo, estábamos ya cansados, pero he convencido a Ana para entrar. La visita ha sido corta y reposante, porque era bastante pequeñito, pero valía la pena.

Por la noche dan espectáculos proyectando luces sobre su fachada, conozco a amigos que lo han visto y les ha gustado mucho.

Las niñas se han divertido mucho en los jardines.


María hoy se ha mareado en el coche y nos lo ha vomitado todo en el asiento justo antes de entrar en el aparcamiento, a veinte metros... divertidísimo...



Esta tarde estando en la parcela del camping, ha llegado un coche y desde la ventana alguien me ha llamado, -¿Ángel?!, resulta que eran conocidos del foro Webcampista (Ruterros es su nick), una parejita de Madrid muy simpática y hemos estado un rato hablando, he podido comprobar que tenemos bastantes cosas en común.

Ya pasamos a los días del mes con dos cifras...

La visita a la **Abadía de Fontevraud** (fundada en el año 1101), nos ha llevado hasta el mediodía y la verdad, para mí lo más interesante a nivel de arquitectura ha sido la parte dedicada a la cocina. Un edificio íntegramente construido de piedra (incluso el tejado) y adosado al resto de la abadía, pero no comunicado con este, por el miedo a los incendios. Es curiosa su planta octogonal, con una cubierta acabada en punta, para formar la chimenea y con un ábside en cada uno de sus lados, también con su chimenea, pero además de estas nueve salidas de humo, (la mayor en el centro de la cocina) existen otras intermedias entre está y las de los ábsides... Vamos, que querían que hubiera buena ventilación. Como las ventanas no tenían cristales, instalaban el hogar en función de donde viniera el viento, para que el humo evacuara bien, así que tenían siempre un ábside donde cocinar en las condiciones de seguridad necesarias.



El resto de la abadía estaba muy restaurada, porque se usó como cárcel durante casi 160 años y se había deteriorado muchísimo, pero por sus dimensiones, se entiende la importancia que tuvo cuando era el monasterio mixto que tomaron como ejemplo otras muchas abadías en Inglaterra. La orden cuyo superior siempre debía ser una mujer, fue disuelta durante la Revolución Francesa. Pero hasta entonces atrajo a muchas abadesas ricas, nobles e incluso de la realeza



En la iglesia del siglo XII, vacía de cualquier adorno y sin culto, se encuentran cuatro sarcófagos de piedra policromada con la forma de los cuerpos en su lecho de muerte, uno es de Leonor de Aquitania, que estuvo recluida allí mucho tiempo mientras era abadesa Isabel de Anjou y otro Ricardo Corazón de León. Los Plantagênet ofrecieron muchos donativos a la abadía.



Después de almorzar, al salir de la abadía, nos hemos acercado a ver el castillo de Saumur, a unos 15kms, pero el interior no se podía ver por estar en obras, así que le hemos hecho unas fotos, era muy bonito, tiene la típica estampa de los castillos de arena que hacemos en la playa, con su foso seco, su puente levadizo, sus almenas en las cuatro esquinas...

En el camino de vuelta al camping, hemos visitado el castillo de Langeais, que habíamos visto desde la carretera por la mañana y nos llamó la atención.

¡Y que bien hemos hecho!, el recorrido esta vez si estaba bien señalizado, había varios grupos de turistas, a los que he podido dar esquinazo en un par de ocasiones para fotografiar a gusto y en si, era muy interesante, porque esta vez si era fortaleza, así que hemos podido pasear por donde se hacía la guardia, por el interior de la cubierta, por sus habitaciones, mucho más acogedoras y a escala humana que la de los palacios y por sus jardines, que tenían como siempre su parte más geométrica y su parte más salvaje con árboles centenarios.



A María no le ha gustado nada la escenificación con muñecos de cera, del matrimonio celebrado entre los muros de este castillo en 1491, entre Ana de Bretaña a sus 12 años y Carlos VIII. Este rey francés, consiguió conquistar algunas aldeas bretonas y sitiar Nantes, donde Ana habitaba, el pueblo le pidió a su duquesa que se casara con él para que cesara la guerra y ella se replanteó su compromiso con el Archiduque Maximiliano de Habsburgo, consiguiendo con este matrimonio conservar la independencia de Bretaña.



Esta tarde hemos comprado para salir con víveres mañana hacia Normandía y en el supermercado hemos estado a oscuras un buen rato, hasta que ha vuelto la luz, sin poder pagar. María no se ha despegado ni un momento de mi lado. Hemos comprado calabacines con los que he hecho una tortilla que me ha salido muy, muy rica...

11 Sábado



Nos trasladamos del Valle del Loira a Normandía.

Creully cerca de Caen, es el pueblo que hemos elegido para montar la base y hacer excursiones por los alrededores.

La llegada al camping ha tenido su anécdota, el navegador que tiene los mapas actualizados de Europa, son tan recientes que no ha detectado que la autovía por donde insistía en dirigirnos, estaba aún sin terminar... Así que hemos acabado en un camino en pleno campo de maíz, que además se iba estrechando cada vez más. Hemos reaccionado tarde porque ya estábamos bien metidos en el camino y no podíamos retroceder, con la caravana es mucho más difícil dar marcha atrás sin salirte o rozarla. La única salida al problema que he encontrado, ha sido meter el remolque enganchado marcha atrás en la entrada de una finca particular que

estaba en pendiente descendente y con gravilla. Menos mal que ya domino muy bien la maniobra con la "pequeña" caja con ruedas y aunque para avanzar he tenido que forzar embrague (como siempre en ese tipo de situaciones), hemos salido victoriosos del atolladero, con las piernas temblonas, pero satisfechos...



En **Creully**, el "Camping Intercommunal les trois rivieres", estaba cerrado de una a tres de la tarde, así que un amable campista francés nos ha abierto la barrera con su llave electrónica y hemos dado un paseo por dentro, es pequeño pero bonito, con parcelas de césped y entre campos de cultivo. Está en pendiente en una ladera y eso es una cosa que me fastidia, porque para meter a mano la caravana con lo que pesa nos dejamos la espalda en el intento y al final siempre acabo quemando embrague para evitarlo. Durante el paseo me he llevado una

sorpresa mayúscula, he reconocido el coche y la caravana de "mar-mar", una muy atenta amiga catalana, que escribe en los dos foros de camping que frecuento y que además es la que más me ha ayudado a preparar en tres días este viaje, me ha caído estupendamente, hemos hablado un rato, me ha presentado a su marido y a su vecino de parcela "Geroppa". Conforme hemos seguido el paseo de repente alguien me saluda muy, pero que muy efusivamente, era "Fluoristrada" y minutos después he conocido a "Calimero", así que entre todos me han ayudado a meter la caravana en la parcela que he elegido y de paso hemos echado un buen rato de charla.

Cuando hemos ido a registrarnos, la recepcionista se ha enfadado un poco, primero porque nos abriera alguien la puerta, segundo por instalarnos por nuestra cuenta. Ya no lo haremos más, es lógico el que si está vacía la parcela, puede ser que esté esperando a quién hizo la reserva... Total que nos han puesto en una que no me gustaba mucho por lo escondida e inclinada que estaba (al lado de "Calimero"), esta vez nos hemos mudado sin ayuda, a base de embrague (los demás habían salido), pero mañana temprano de nuevo tenemos que cambiarnos a la de al lado, porque esta también está reservada, ¡GRRRRR!, nunca nos había pasado algo así, pero al menos la nueva está en una esquina.

El camping es pequeñito, pero está muy limpio y sus aseos y fregaderos son muy nuevos.



Una vez establecidos, me he ido a dar un buen paseo en bicicleta, para irme situando en la zona. He ido hasta Courseulles-sur-Mer para ver el mar y ya me he encontrado con un tanque expuesto en el mismo paseo marítimo. Estaba la mar baja y olía intensamente a salitre, a algas, a playa. He vuelto antes de la cena, total 18 kilómetros.

Por la noche, tras la cena, he hablado un poco con cada uno de los del foro y en especial con "mar-mar" que me ha invitado a su caravana y me ha dado un montón de consejos de sitios que no nos debemos perder estos días.

14 Martes



Es impresionante ver como millones de soldados de Estados Unidos, Inglaterra, Canadá y la misma Francia, fueron capaces de desembarcar en estas playas de la costa normanda.

Desde que llegamos el sábado, no hemos hecho más que descubrir de una manera u otra esta batalla tan importante para el desenlace de la Segunda Guerra Mundial.



El Domingo 12 hicimos una excursión a toda la zona Este de las playas, primero estuvimos en **Arromanches**, allí visitamos el museo que explica como se construyó el puerto desde el que se fue desembarcando a millones de soldados, con el fondo de las ruinas de hormigón en la playa, del propio puerto trasladado desde Inglaterra... increíble.

Primero lanzaron a los paracaidistas para ir abriendo el camino y de paso distraer al enemigo mientras llegaban los barcos.

Entretanto 17 barcos mercantes y un crucero que estaban a punto de ser dados de baja, llegaron como pudieron hasta las zonas menos profundas de la playa para hundirlos y así formar una muralla, tras la cual poder trabajar afianzando las moles de hormigón hueco que hacía tres años que se estaban fabricando en secreto, en diversos lugares de la costa Inglesa.



Esos cubos huecos y llenos de aire, flotaban y una vez colocados en el sitio en el que harían su función, se llenaban de agua y se hundían, así fue como fueron remolcados hasta estas playas. Desde ese punto de ataque, hasta la misma orilla, otras cajas de hormigón, servirían de base a modo de zapatas, para apoyar estructuras y pasarelas tipo puentes de hierro, móviles verticalmente, para adaptarse a los cambios de nivel producido por las mareas. Por ellas circularían los vehículos con los soldados y las mercancías hasta la playa. Nunca lo hubiera entendido si no hubiera visto las maquetas.



Por la tarde, llegamos a **Ouistreham** para ver un bunker de tres plantas sobre rasante, intacto, porque los 53 alemanes que lo habitaban, no opusieron casi resistencia, sabían que estaban perdiendo la guerra. Fue muy interesante ver como vigilaban la costa para advertir la presencia del enemigo... y de paso conocer como comían, dormían, arreglaban sus utensilios e incluso operaban a algún enfermo. En el patio de entrada, pudimos ver tanques anfibios, y las lanchas desde donde desembarcaban los soldados, una de ellas utilizada en la película "Salvar al soldado Bryan"



Después en **Bénouville**, hemos pasado por la primera casa liberada de los alemanes y por el puente levadizo Pegasus, punto estratégico por ser el único sitio desde el que se podía pasar hacia la zona ocupada. El puente original, está muy cerca, al aire libre en un museo, pero el que

lo sustituye, tiene un diseño muy similar. En un lado de este, se rinde homenaje a los tres planeadores que allí aterrizaron para llevar a cabo la operación, dos de ellos tomaron tierra a 50m del puente y el tercero cayó al agua causando baja. Los centinelas alemanes no advirtieron la presencia de los ingleses debido a que el ruido fue amortiguado por el de un avión estrellado cerca. Así que los cogieron por sorpresa. Con muchas bajas, pero la operación fue un éxito.

Ayer (Lunes 13) estuvimos en **Bayeux**, está muy cerca del camping, como siempre nos dirigimos a su catedral, gótica de nuevo, pero esta vez con una cripta en su sótano totalmente a oscuras, donde disfruté haciendo a pulso algunas fotos con la cámara digital y María a la espalda, toda una proeza para evitar que no salgan imágenes movidas. Ella se ha pasado toda la visita imitando a los monjes que cantaban gregoriano por el hilo musical...



Hoy hemos almorzado a unos metros de la parte posterior de la catedral el plato más vendido por aquí, imejillones con patatas fritas!, nos han puesto unas raciones muy generosas por un precio bastante aceptable.



También nos gustó muchísimo, a parte de pasear por su agradable casco histórico, con casas de entramados de madera y algún molino, ver el famoso tapiz de 70 metros de longitud y 60 cms de alto, de lana bordada sobre lino, que cuenta la batalla del rey Guillermo, contra los ingleses hace mil años. De entonces es el bordado y se mantiene intacto.

De vuelta al camping, hemos parado en el cementerio británico, que se encuentra en la circunvalación de Bayeux. Te sobrecoge, todas las lápidas son rectangulares, de mármol blanco, dispuestas en vertical, tienen el mismo tamaño y están perfectamente alineadas, algún árbol aislado y flores diversas delante de la propia tumba. Cientos de tumbas...



Hoy martes lo primero que hemos visto ha sido la famosa playa de **Omaha**, por donde entraron miles de soldados, allí mismo se encontraba el más grande de los cementerios, el americano. Toda una loma en altura a unos cientos de metros de la playa, plagada de cruces de mármol blanco



sobre un césped recién cortado. Impresiona. Miles de soldados... Me ha resultado curioso descubrir que los terrenos de cada uno de los cementerios de la guerra, se donaron a los países de los soldados enterrados y el mantenimiento corre a su cargo. En este cementerio se veían muchos militares estadounidenses de uniforme trabajando, en el inglés no.



Nos hemos hecho la parte occidental del desembarco, hemos visto numerosos bunkers y baterías de costa algunas aún con sus cañones en pie, otras bastante destruidas por los bombardeos, pero conservadas tal y como quedaron tras la guerra, es fácil ver seccionados sus muros de hormigón armado con vigas de hierro. A veces incluso observar los cráteres que dejaron las bombas al impactar en el suelo... Esto se aprecia muy bien en [La Punta de Hoc](#). Hay que tener agallas para subir estos acantilados de 200 metros de altura desde la playa, escalando por paredes totalmente verticales y cargados de material para enfrentarse al enemigo, claro que estos ni se imaginaban que podrían subir por ahí y no estaban preparados para ello...



Por la tarde hemos estado en el museo de los paracaidistas. Ellos fueron los primeros en llegar a la costa, sorprendiendo al enemigo. En la torre de la iglesia de [Ste-Mère-Eglise](#), cuelga un maniquí de su paracaídas recordando a John Steele, del 82nd Airborne División, que estuvo toda la noche allí sin atreverse casi ni a respirar, por miedo a ser descubierto y fastidiar la expedición al resto de sus compañeros, a la mañana siguiente lo hicieron prisionero, pero en realidad sufrió menos que cada uno de los cientos de compañeros, que fueron abatidos nada más tocar tierra en la plaza, por ser blanco fácil debido a la luz que desprendía el incendio en una casa...



Delante del museo hemos tenido la suerte de presenciar el arranque de un desfile, que se celebra una vez al año, en el que se podían ver los vehículos y trajes militares de la época. ¡Cómo sonaban las motos y los Jeeps! y claro, en el propio museo muchos de los participantes estaban vestidos con los uniformes para salir, preparando los vehículos expuestos en el jardín. Muy curioso.

Donde se pueden ver las baterías de costa mejor conservadas es en [Longues-sur-mer](#). Cuatro casamatas, con sus cañones bastante alejados del acantilado y en la posición en la que quedaron cuando por fin los alemanes tuvieron que desalojarlas (no ofrecieron ninguna resistencia). He leído que esos cañones podían alcanzar objetivos a 22kms de distancia y seis disparos por minuto...

Este conjunto tenía la tecnología más puntera, estaban comunicados automáticamente por cable bajo tierra, con el puesto de control de tiro situado en el borde del acantilado, por eso los cañones podían estar tierra adentro.



Antes de volver a casa, hemos visitado en **La Cambe**, el **cementerio alemán**. Este tiene sólo unas cruces planas pequeñas a ras de suelo sobre cada tumba con su nombre grabado y grupos de cinco cruces verticales en piedra oscura sin grabar.

Mañana nos vamos a **Bretaña**, un día antes de lo previsto y sin ver Caen como teníamos programado, primero por saturación de guerra y gótico, segundo, porque hoy el día ha sido muy ventoso y con algo de lluvia, pero para mañana por la tarde se esperan vientos de 110km/h!... y prefiero largarme antes.



15 Miércoles




El viaje nos ha llevado muy poco más de dos horas para recorrer 186kms, que no está nada mal, si tenemos en cuenta que el viento fuerte y de frente nos ha acompañado todo el trayecto. La verdad es que estoy contento con la capacidad de esta caravana, para circular con viento sin apenas notarlo, ni un laceo en toda la mañana, supongo que el famoso eje Delta, el buen reparto del peso, las nuevas ruedas de carga en su presión y el estabilizador, serán los responsables de este equilibrio...

Aunque siempre compartimos los kilómetros haciendo la mitad del trayecto cada uno, hoy he conducido yo solo, he visto a Ana cansada y he preferido hacerlo yo, para así aprovechar la tarde, si no el plan era quedarse en el camping... Ha dormitado en viaje y después de comer, con su mini siesta de diez minutos ya tenía las pilas puestas.



Así que hemos visitado [Dinan](#), un pueblo en altura y amurallado, con calles medievales, casas de piedra o entramados de madera y ladrillo enfoscado y tejados de pizarra. Abajo, para bordar la postalita, su puerto deportivo en el río Rance.

A eso de las seis, hemos tenido que volver al coche un poco deprisa, porque ha empezado a llover fino, pero calando y no estábamos preparados en ese momento, pero nos ha dado tiempo de disfrutar de un buen paseo por sus callecitas, sentarnos en una plaza a tomarnos un helado y subir a la torre del reloj.



Esta torre del siglo XV, llamada Beffroi, está construida en piedra hasta un balcón perimetral y de madera y pizarra hasta su terminación. Es interesante observar cómo es por dentro, cuando acaba la escalera helicoidal de piedra, comienza otra de tramos rectos de madera, que nos lleva hasta unas maravillosas vistas sobre los tejados de Dinan. Se puede observar la maquinaria del reloj. Cada hora suena una melodía, así que hemos esperado unos minutos y nos hemos tapado los oídos, porque las campanas estaban allí mismo...

No se como se vivirá en estas casas medievales, imagino que estarán bien acondicionadas hoy día para disfrutarlas, pero es muy difícil ver algún aparato de aire acondicionado, placa solar, antena parabólica, o cosas por el estilo que estropeen la estética en los tejados. Creo que a pesar de lo bonitas que me parecen, no soportaría vivir en una casa donde todo estuviera torcido o descuadrado, algo muy corriente en este tipo de construcciones.



María, que a mi espalda no calla en ningún momento, me ha sorprendido hoy de nuevo. En la iglesia principal, tras la ronda típica observando arcos y vidrieras, me dice, -papá, el señó époqué tiene pupa?- y yo que no entiendo le pregunto, a lo que me contesta, -époqué tiene pincho en la mano y en lo pie?-...

16 Jueves

La gracia es que a veces te pregunta, porque ya sabe la respuesta. Hace un rato, mientras meditaba sentada en el retrete, me pregunta, -¿esto que es?- señalándome la crema de las manos, que en navidades refregó por toda la habitación, -la crema de mamá- le respondo y ella me dice, -y pa mi espaldita cuando me pica-, otra anécdota, es que me ha preguntado durante el paseo por Eva, porque hacía rato que estábamos los dos solos, y me dice que no la quiere, le digo que ella sí y me dice, -ya porque es mi

hermanita y ha ido a buscarme a China-, en fin... Hoy se ha portado mejor, pero desde luego tienes que estar en plan severo con ella, si no enseguida comienza con los llantos sin venir a cuento y las rabietas. Eva en cambio, ayuda la mayoría de las veces bastante, ahora cuando ve que la cosa se pone fea, entretiene a su hermana y nos echa un cable. Además aunque hay que estar detrás de ella porque es muy distraída, pero hace sus cosas e incluso friega los platos del desayuno. Hoy se ha puesto muy contenta, porque a pesar de que la temperatura a duras penas llegaba a los veinte grados, la hemos dejado bañarse en la piscina del camping a las seis cuando llegamos de la visita, la verdad, en eso creo que me estoy haciendo mayor, porque no me apetecía nada con los nubarrones del chaparrón que acababa de cesar, así que me he ido a correr.



Casi todos los días corro media hora a última hora de la tarde, lo bueno de viajar es que no se repite el itinerario, al contrario que en casa, pero aquí la cosa es bien distinta, siempre encuentro un sendero verde, campos cultivados por todas partes, bosques, ríos... hoy he acabado en **la vereda del Rance**, muy cerca del camping, en un caminito con muy poca gente, algunos pescando, otros paseando o haciendo como yo. He leído en un panel que existe un plan de actuación para evitar la posible degradación de esta zona antes de que llegue y conservar la vegetación y la fauna. Me gustaría que en mi tierra también cuidáramos tanto el entorno y nos preocupáramos en masa por la ecología y la preservación de la biodiversidad de nuestro entorno...



La visita a **Sainte Malo**, nos ha gustado, aunque al principio llovía, después levantó y nos hemos paseado por sus calles y dado la vuelta a su muralla, disfrutando de las buenas vistas hacia el mar o intramuros, agradable aunque hacía un viento muy frío...



Es una ciudad curiosa, en una península, se esconde tras su muralla fortificada de unos diez metros de alta y de piedra oscura, no sé como será en invierno, pero yo desde luego me deprimiría viviendo ahí, es en verano y es gris... Todos los edificios de su interior están cortados con el mismo patrón, de tres o cuatro plantas con las ventanas y puertas igualitas, todas pintadas de blanco, las buhardillas, las chimeneas, los tejados y la piedra oscura de su construcción, se ven bastante nuevos porque se tuvieron que reconstruir tras la Segunda Guerra Mundial, pero parece ser que se ha conseguido ser fiel a lo que había antes de la destrucción. Se construyeron de piedra a mediados del siglo XV, cuando un incendio arrasó la ciudad, íntegramente construida en madera, sólo quedó una casa en pie.



Tiene un fuerte que al igual que el ayuntamiento forman parte de su muralla. También tiene una iglesia gótica igualmente reconstruida, con vidrieras modernas, pero sigue siendo atractiva.

Sus calles, como esperábamos, llenas de turistas como nosotros, paseando, tomando un café o mirando las tiendas de recuerdos... A veces me sorprenden muchos de los artículos que este tipo de tiendas ofrecen, no es lo mismo comprar una postal, una lámina antigua de una vista de la ciudad o algún producto gastronómico como una cajita de galletas de lata con referencias a la ciudad, que vestirse de marinerito con una camiseta a rayas horizontales azules y blancas y unos pantalones pirata... Pero bueno, hay gustos para todo...



Nosotros nos hemos divertido viendo como la gente lanzaba comida a las gaviotas en vuelo, ¡qué pillas son!, se ve que están acostumbradas a los humanos, porque les faltaba posarse en el objetivo de la cámara...



Por la tarde hemos estado en **Cancale**, un pueblo con su puerto y sus playas para cultivar ostras. Ana se ha comido media docenita, porque estaban bien de precio y le han encantado, yo como me dan asquillo, he comido media, para no quedarme con las ganas y la verdad si no fuera por el tacto, quizá me animaba... ¡que sabor tan rico a mar!

Rennes aún siendo la capital de Bretaña, no nos ha parecido nada del otro mundo, quizás por mi predisposición a aborrecer las ciudades grandes este año, quizás por la saturación a estas alturas de viaje, pero el caso es que no tenía demasiado ni para ver, ni para pasear.



Al llegar, hemos visitado algunas dependencias del ayuntamiento, eso si, como no es un sitio masivamente turístico, estábamos solos, nos han dejado ver las salas visitables a nuestro ritmo, al tiempo que la gente estaba en su trabajo. No ha estado mal.

Como la guía Azul de Francia de Ana, decía que otro edificio muy curioso era el Palacio de Justicia, nos hemos acercado a verlo, pero llegamos justo cuando cerraba, que era de doce a dos, así que continuamos nuestro paseo por calles la mayoría bonitas, con edificios desde la edad media en adelante, hasta llegar a un parque donde las niñas han disfrutado un buen rato y de paso hemos almorzado.



Yo me he divertido muchísimo también haciendo fotos a flores. Dentro del parque había ocho pasillos circulares concéntricos, entre los cuales habían mucha plantas, con y sin flores, iicuantas variedades!!, sobre todo he fotografiado dalias, de todos los colores. A Ana le ha parecido curioso que al pie de determinadas flores estuvieran escritos los nombres de personajes famosos y le ha preguntado al jardinero el porqué, este nos ha explicado que los creadores de cada flor, piensan en un color, un tipo de pétalo, un olor... hacen pruebas y cuando han conseguido lo que buscaban, entonces les ponen un nombre, para que las conozca todo el mundo por él. El personaje al dar su autorización apadrina esa flor.



Cuando de nuevo hemos llegado al Palacio de Justicia, eran las dos y diez, pero la visita guiada de la que había que sacar las entradas en la oficina de turismo, ya había comenzado, así que hemos visto por libre la sala que se podía ver y hemos buscado el coche para regresar a **Tadem**, nuestro campamento.



Por la tarde, Eva ha estado en el parque infantil del camping y después ha convencido a Ana para que la deje bañarse en la piscina, así que se lo ha pasado bien. María ha estado con su madre mientras yo me he dado una vuelta en bici.





He estado de nuevo en **Dinan** que está a tres kilómetros del camping, por la vereda del río he llegado hasta el puerto y subido una calle muy pendiente, que llevaba al centro y atravesaba una de las puertas en la muralla de la ciudad, esa no la vimos cuando vinimos la primera vez y a pesar del esfuerzo ha valido la pena, me ha gustado mucho y esta vez no me ha llovido. En total el recorrido no han sido ni quince kilómetros, pero han sido muy agradables, sobre todo el trozo de la vereda del río.

Al llegar a **Tadem**, me he encontrado con un mercadillo a eso de las siete y media, la hora de la cena aquí, y también ha sido muy curioso, productos típicos de la zona, puestos con la verdura sobrante del huertecillo particular, de crepes, de pizzas, de ropa... y lo mejor, un señor con su organillo entonando canciones bretonas que le daba al sitio un aire muy particular.

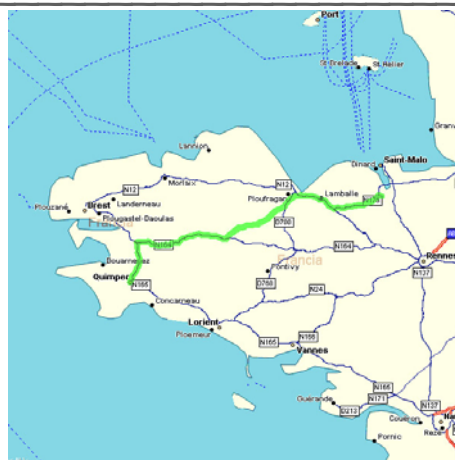


Mañana dejamos el "camping de la Hallerais", en el cual hemos estado muy a gusto. Aunque la parcela está en pendiente y tiene una forma triangular algo tortuosa, es bastante independiente y da a grandes árboles, no está lejos de los aseos que están muy bien, con duchas grandes recién reformadas y lavabos independientes. Los inodoros, como debería ser siempre, están separados de las duchas y lavabos.



Los inodoros, como debería ser siempre, están separados de las duchas y lavabos.

18 Sábado



El día no se ha levantado de verano que digamos, al menos para un malagueño, pero como tocaba viaje, nos daba igual, el caso es que se ha pasado los doscientos un kilómetros lloviendo, fino, pero constante y de nuevo muchísimo viento y de frente, la temperatura 13 grados...

Cuando hemos llegado a **Quimper**, justo a la una, la recepcionista del camping estaba cerrando y no volvía hasta las tres, (menos mal que no nos ha pasado como en Creully, que como no estaba la recepción abierta, nos instalamos y después nos hicieron mudarnos), pero nos ha dicho que nos pusiéramos donde más nos gustara, seguía lloviendo y fuerte, pero lo bueno de tener caravana es que en diez minutos ya está operativa para utilizarla. Una vez ubicados, me he dado cuenta de que estábamos en el camping municipal, no en el que había planeado estar al borde de un lago con un castillo a la afueras de la ciudad... Ese se llama «Camping de l'Orangerie de Lanniron». Nos hemos quedado de todos modos, porque estar a cinco minutos del centro si no vas a bañarte, también está bien, además por lo general en los municipales, las parcelas son grandes y los baños correctos aunque sin lujos y el precio de todo no suele pasar de los 18€ diarios.



Ha sido divertido tener de vecinos a unos jovencitos y aventureros ingleses, que viajaban con coches antiguos. ¡Todo un espectáculo!, los modelos, el sonido, el olor... Desde luego me ha hecho reflexionar acerca de lo comodones que nos volvemos con la edad, yo también he acampado con tienda, pero... viajar en estos coches, sin ningún tipo de comodidad y lloviendo a cántaros... creo que es demasiado.



Por la tarde la visita ha sido relajada, pero lloviendo casi todo el tiempo. Nos ha sorprendido la catedral, gótica, que aunque están restaurando aún una torre, el resto está impoluta y lo más curioso es que su planta aún siendo en forma de cruz, no tenía totalmente recta la nave central, si no que formaba una curva hacia el altar muy curiosa. A pesar de estar ya hartos de gótico en este viaje, hemos coincidido en que era una de las más bellas que hemos visitado.



El resto han sido casas con entramado de madera y calles muy animadas con tiendecitas, hoy nos hemos permitido comprar unos pasteles bretones hechos a base de mantequilla y azúcar caramelizada llamados "kouing amann" y por su puesto "Palets", también galletas a base de mantequilla, que estaban de muerte... ¡Ah! y chocolates de varios tipos con diversos frutos secos, menos mal que a última hora me he hecho mi carrerita...

20 Lunes

Concarneau está a unos veinte kilómetros de aquí, siguiendo nuestro programa era la visita de hoy, Ana, que siempre dice que no hay que quedarse porque llueva, me ha convencido para hacerla igualmente, pero al final, cuando ya estábamos empapados, no pensaba igual, incluso nos estamos replanteando lo de Inglaterra el año que viene...



El caso es que al final hemos visto la isla fortificada que se encuentra dentro del mismo puerto y se accede a través de un puentecito. Lloviendo, pero la hemos visto. Si el tiempo nos lo hubiera permitido, habríamos dado un paseo por encima de las murallas, como en Saint Malo, pero hoy no era plan y al final, hemos recorrido la calle principal y poco más, porque de todos modos no tenía gran cosa. Ya me lo dijo alguien en el foro, que no valía la pena ir, pero como soy de los que piensan que hay que ver para poder opinar, pues allí hemos estado. Cierto, no hay nada, tiendas de recuerdos y turistas, pero es curioso de todos modos.



Ayer (lunes 19) en cambio, aunque amaneció lloviendo, después pudimos hacer la visita. Estuvimos en **Locronan** y fue muy agradable, un pueblecito con casas de piedra, una iglesia pequeña con tallas de madera antiguas en la plaza y poco más, pero cada rincón estaba cuidado con esmero, nos gustó a los tres.



La iglesia de Saint-Ronan está unida a la capilla du Penity, me han resultado curiosas por estar unidas interiormente, pero con sus fachadas bien diferenciadas. Su interior está plagado de imágenes talladas en madera policromada y en su trasera el cementerio.



En la iglesia, María me ha vuelto a dejar de piedra, nada más entrar me dijo, -¿Vamo a busca al señó?-, le pregunté que porqué y me dijo, -e que tiene pupa en la mano, el pié, la cabeza y aquí- y me señala el costado... Desde luego esta niña otra cosa no sé, pero observadora es... Después se pasó el resto de la visita durmiendo a mi espalda.





Después de comer, fuimos a **la punta de Raz**, un acantilado en el Finisterre de Bretaña. Como borregos seguimos las señales que nos dirigían hacia allí y nos vimos sin poder retornar en la barrera de un aparcamiento donde dejar el coche, hasta ahí bien, pero que sin previo aviso te cobren seis euros por dejarlo, independientemente del tiempo que estés, me parece un ABUSO. Justifican la recaudación con que estás ayudando a mantener el sitio, incluso eso me parece bien, que no te avisen previamente para poder elegir si quieres pagar o no, no me ha gustado nada.

Te dan un folleto donde te aseguran que a este sitio acuden jun millón de turistas al año!, mejor no hacer cuentas de lo que ganan con nosotros. Cierto es también que, como en este caso, se ejecutan buenas actuaciones y regeneran zonas donde la degradación había sido tan fuerte a causa del turismo, que ya no quedaba nada de la vegetación original a causa de las pisadas, pero insisto, exageran. Ahora, vas por el típico caminito asfaltado, señalizado y balizado para llegar al punto de interés en cuestión, no me gusta pero, itodo sea por la conservación de los espacios naturales!



Si vais, prepararos para soportar el viento, cuando llegamos al coche de vuelta, estábamos como locos, fue bastante desagradable, pero la misma punta y la vegetación de la zona a base de matorrales, nos gustó.



Camino de la Punta de Raz, visitamos el puerto de Douarnenez, antaño uno de los más importantes de Francia debido a la pesca de la sardina, hasta que los grandes barcos comenzaron a enlazar en altamar. Hoy sólo quedan un par de fábricas de conservas cuando aquí se fundó la más antigua del mundo.



Esta mañana de nuevo amaneció un día espléndido de sol, pero como todos estos días, antes de las diez ya se había cubierto de nubes de nuevo y aunque sólo ha chispeado un poco en el viaje (unos cien kilómetros hoy), el resto del día ha sido así, llueve muy fino, pero fastidia, al menos a mi, las fotos están saliendo parduzcas, tristes, sin sol, ¡que vamos a hacer!, así es el clima aquí...

Hemos acampado esta vez en el camping de cuatro estrellas "Les druides", huyendo de la mala experiencia del camping anterior (en materia de limpieza de los aseos, en los días que hemos estado se ha reducido a un manguerazo de agua a diario, nada de frotar...) Espero que en este, las estrellas no se las hayan colocado sólo por la cercanía a la playa y a los puntos de interés turístico... De todos modos aunque está muy cuidado, limpio y las parcelas son grandes y con setos tan altos como la caravana, para evitar molestias los días de viento, me parece excesivo pagar 42€, más del doble que el municipal anterior (Quimper), que salió por 18. En fin que no sabe uno como acertar, porque precios tan altos sólo lo hemos pagado en la Costa Brava una vez y de paso. Supongo que pronto, con lo que sube la vida, me reiré de este comentario, pero ahora las cosas están así, para nosotros cuatro, con coche, caravana y electricidad, una media de 30€.



El caso es que en Carnac había que parar porque tiene una particularidad: aquí existe una grandísima acumulación de menhires de granito, que aún no se sabe porqué, pero nuestros antepasados se molestaron en traerlos desde muy lejos y colocarlos todos alineados, de esto hace como mínimo 4000 años, pero se cree que pueden ser muchos más. Es muy curioso, porque son grandes y pesados bloques con formas muy dispares, pero lo que si se ve claro es que quisieron colocarlos uno detrás de otro e hicieron unas cuantas filas de cientos de metros. Aún no entiendo de donde los sacaban, ni cómo los desplazaban, pero ahí están, de pie desde entonces.



También hemos visto una consecución de dólmenes haciendo un pasillo, pero muy bajitos, como para entrar de rodillas, ni mucho menos tan altos como los de Antequera. Cuando llegue a casa lo estudiaré, porque aquí el guía que te explicaba las cosas en francés, salía de un punto a unos cuatro kilómetros de la oficina de información y una hora después de comenzar nosotros la visita, así que no hemos esperado y hemos hecho la visita a nuestro aire.



Después, en el coche, hemos paseado por otra ruta de vuelta al camping, para ver un poco las playas y el tercer puerto en importancia de Bretaña y nos han encantado, ique color más bonito tenía el mar!

También ha tocado hoy compra, como casi todos los días, así que hemos ido María y yo en la bici como en Montbazon, a ella le encanta venir, pero a mi me vuelve loco, no para, no calla, lo toca todo, se escapa... hoy en cambio me ha ayudado, ha llevado la cesta cargada que tenía ruedecillas y asa para arrastrarla todo el rato hasta la caja, y eso que comprar en Francia para mí no es tan fácil, porque todo es diferente, no conozco las marcas y me cuesta encontrar algo que sea lo que busco.

Ana entre tanto se ha quedado preparando el almuerzo y la lavadora que había que poner. Eva se ha quedado, hoy se ha pasado el día leyendo, no se nota que está ahí la verdad. Ayer en Carrefour aprovechamos para comprarle cuatro películas de dibujos animados en francés, porque las que le grabo de los originales en casa, saltan en su DVD portátil, que es demasiado sensible y parece que sólo le gustan las pelis originales.

22 Miércoles

Nos ha sorprendido **Vannes**, no esperábamos ver un casco histórico tan lleno de callejones con vistosas casas de entramado de madera, esta vez pintadas de diferentes colores y con el ladrillo enfoscado.



La llegada ha sido un poco penosa, porque aunque hemos llegado relativamente rápido al centro, hemos esperado casi media hora de cola para dejar el coche en un aparcamiento vigilado. Ha valido la pena porque estábamos en pleno centro. Lo primero como siempre, pedir información en la oficina de turismo. En seguida y tras ver el pequeño



puerto deportivo, nos hemos topado con un rastro que ocupaba calles y calles, nos ha gustado mezclarnos con la gente y curiosear lo que se vende por aquí y como en todos, charlatanes a voz en grito explicando las maravillas del producto, mucha ropa, comida, flores y objetos curiosos.



Nos ha llovido un poquito camino de la Catedral, pero soportable.

Hemos estado en un antiguo lavadero público recién restaurado, donde con una pequeña exposición te explicaban como hacían bien su trabajo las lavanderas, eran famosas y cobraban por sus servicios. Su emplazamiento, obviamente al borde del río, ha sido un sitio magnífico para comernos nuestro bocadillo. Desde allí se ven bien las murallas de la ciudad, la torre del Condestable, una de las puertas de entrada y el Chateau de l'Hermine, todo entre jardines.



Por la tarde hemos paseado con el coche por toda la parte occidental del **Golfo de Morbihan**, descubriendo pueblecitos, playas, puertos, rincones preciosos... **Le Bono**, que teníamos ganas de verlo porque nos pareció pintoresco visto desde un viaducto que hemos atravesado un par de veces, lo hemos recorrido también en coche, no tenía nada de especial...



Uno de los pueblos que más nos han gustado se llama **Auray**. Hemos paseado un ratito a pie por su ambientado puerto antes de volver a casa.





El viaje hacia **Nantes**, lo hemos hecho medio lloviendo, pero como han sido 142kms y con el navegador hemos llegado hasta la misma puerta del camping, se nos ha hecho corto. El camping Le Petit Port, es muy tranquilo, grande y con unas parcelas enormes rodeadas de vegetación. Los baños mediocres... El peor recuerdo que me llevaré del día de hoy es que al agacharme para bajar las patas de la caravana, se me ha quedado bloqueada la espalda hasta el punto de no poder moverme en unos minutos, lo he pasado mal. Espero que se me pase, porque así no sé siquiera si podré seguir conduciendo, la pierna izquierda me hormiguea y cojeo... Cuando mi hermana me hablaba de su ciática no la entendía...



Por la tarde hemos buscado un parque para que las niñas quemaran energía y no ha sido difícil, los hay por todos lados. Hemos estado en el Parc de Procé, enorme, con flores, árboles, un arroyo y muchísima extensión de césped que las niñas han disfrutado dando vueltas como locas loma abajo.



La visita al **Castillo de los Duques de Bretaña** nos ha servido además de para ver el castillo por dentro, para conocer la historia de Nantes, ciudad que se hizo rica debido a su pasado industrial y colonial. Su puerto fue el más importante de Francia en el siglo XVIII. Los barcos llegaban de ultramar cargados de materia prima. Hemos visto expuestas muchas partes de aquellos galeones y descubierto un poquito más el mundo de la esclavitud, a veces te quedas sin aliento viendo los instrumentos que el hombre es capaz de idear con tal de someter al más débil.



Esta ciudad es grande, pero es muy agradable recorrerla paseando a pie por sus calles peatonales. Nosotros hemos dejado el coche en un aparcamiento público en un edificio del centro, pero hay muchas líneas de tranvía y autobuses modernos.



El Passage Pommeraye, declarado monumento histórico, es una elegante galería comercial del siglo diecinueve. Su estilo pertenece a la época, neoclásico y algo barroco en su decoración. Su atractivo, no ha pasado desapercibido para algunos cineastas, que aprovecharon para filmar alguna que otra toma en ellas. A pesar de estar su interior en restauración y repleta de andamios en un cincuenta por ciento, la gente sigue animándose a pasar por ellas y hacer algunas compras.



Durante la industrialización gran parte de la ciudad la ocupaban fábricas, se enlataba pescado, se tintaban telas, se hacían galletas... Aún quedan en pie el par de torres modernistas que flanqueaban la entrada a la enorme fábrica de LU, convertida hoy en un gran centro de arte.



Por la tarde hemos estado en una parte de la ciudad donde los edificios de granito, estaban realmente torcidos, lástima que en las fotos que he hecho no se aprecie, porque daba pánico ver como estaba todo de descuadrado. El motivo es que se construyeron sobre una isla de arena en el río, así que se han asentado de manera desigual. Estos edificios los construyeron los armadores en los años de prosperidad. Lo mejor era buscar sus curiosos mascarones en los dinteles de las puertas con caras muy diversas...

Para los niños existe en l'île de Nantes, una atracción curiosa, nosotros fuimos a última hora de la tarde y no lo vimos en funcionamiento, pero aún en reposo es impresionante. El elefante gigante, es un robot hidráulico de 12 metros de altura y 45 toneladas de peso.



A 88kms de Nantes está **Angers**, de nuevo en el Valle del Loira.



Hoy como estábamos muy cansados, nos hemos limitado a dar un paseo lo más corto posible para no caer en el agotamiento y hemos aparcado justo al lado del castillo, lo más importante de esta localidad.

Es realmente una fortaleza con su foso y diecisiete torres a las cuales les faltaban los tejados característicos de pizarra y cónicos, ya que aunque los tuvo, en el siglo XIX, se los quitaron para hacer las murallas más anchas y poder comunicarlos todos para montar cañones y pasar la munición de un torreón a otro, hasta que llegaron los cañones, cada torre eran al menos ocho metros más altas, pero no estaban comunicadas puesto que el muro era más delgado. Todo esto lo hemos visto en unas maquetas que explicaban la evolución del castillo



Dentro hemos visto 100 metros de tapiz explicando los capítulos del Apocalipsis... muy curioso además de ser el más antiguo de los conservados en este país.



Después, dimos un paseito por el centro disfrutando de las casas medievales y visitamos la Catedral, gótica pero de nuevo diferente, bonita, con un órgano muy grande de madera y metal con unas figuras talladas que lo sostenían en el

aire, un púlpito de madera oscura muy trabajado que denotan la importancia que tuvo esta ciudad dentro del Valle del Loira.



A la vuelta, compra Carrefour... Y al llegar a Nantes, a pesar de que mi lumbago no me dejaba casi andar, me he hecho unos cuantos kilómetros en bici para ver de cerca **la Maison Radieuse**, un edificio que Le Corbusier diseñó en los años cincuenta... y que aún sigue siendo muy actual, es curioso. Es entero de hormigón y para quitarle esa frialdad, le pintó cada terraza de un color, impactaría entonces y ahora sigue en la vanguardia.



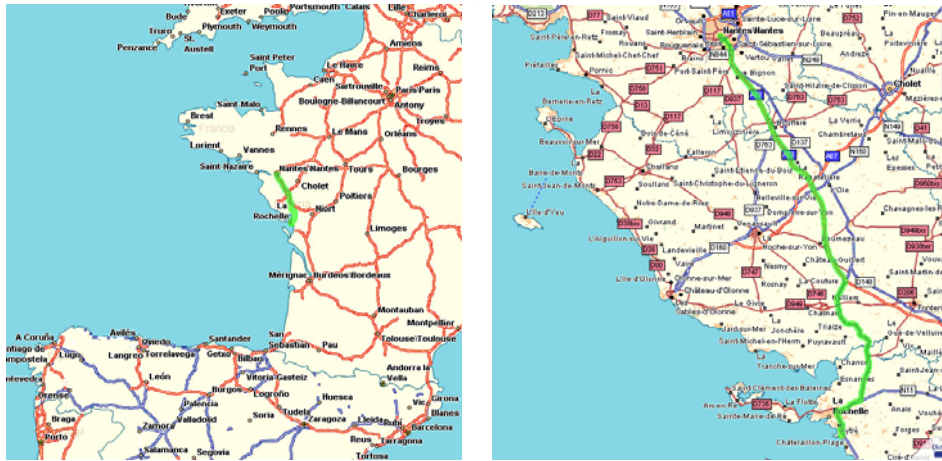


Es un bloque de 17 plantas y 297 viviendas en dúplex, con tabiquería de hormigón prefabricado, calefacción por suelo radiante... En su cubierta hay una escuela de párvulos.

Está lejos del camping (unos 25kms ida y vuelta), pero el paseo por la ribera del río ha sido agradable. En bici no he notado mucho el dolor de espalda, pero hoy he sufrido tres caídas tontas por no tener engrasados los pedales automáticos. Como viaja en el techo del coche, la lluvia va mojándola y se va quedando sin grasa, así que al llegar a los semáforos como no me acordara de sacar con fuerza antes los pies, caída tonta de lado... El cambio, se ha estropeado un poquito.

caída tonta de lado... El cambio, se ha estropeado un poquito.

26 Domingo



Este ha sido nuestro último domingo, salimos con frío de Nantes y llegamos a **La Rochelle** con un calor increíble ya para nosotros, entre 27 y 29 grados cuando hemos estado las últimas semanas entre 13 y 20...

A la salida de un peaje, un gendarme, casi nos para, menos mal que un camioncillo que venía detrás le ha parecido presa quizás más fácil, porque la intención era medir el peso de nuestra caravana que aunque creo que va bien, mejor no pasar el mal rato de la incertidumbre.

La llegada al camping ha sido difícil puesto que no nos habíamos dado cuenta de que estaba en el pueblo vecino de **Angoulins**, a ocho kilómetros de La Rochelle, así y todo, menos mal que llevábamos el navegador, porque sin él nunca lo habríamos encontrado, muy mal señalizado, en este viaje es la primera vez que nos pasa, otros años era cada día.

Además casi nos da un buen golpe en el lateral derecho de la caravana un Xantia que iba a toda mecha adelantando por la izquierda y no se esperaba que nosotros nos estuviéramos incorporando a la autovía. Al que iba delante le ha dado también un buen susto, puesto que le ha pasado por la izquierda en otro de sus zig-zags y ha sonado como rozaba el coche con la mediana de hormigón, segundos más tarde nos hemos dado cuenta de que era un delincuente perseguido por un 307 de la policía... ¡Que susto!, las rodillas me temblaban, porque cuando piensas lo que podía haber pasado... Ana y yo hemos hablado un buen rato del asunto, porque no sabemos si habían robado un banco o si eran de algún grupo terrorista, pero lo que estaba claro es que los habían descubierto y que les daba igual pisar al que fuera con tal de escapar...



De todos modos, una cosa es encontrar el pueblo y otra el camping sin tener ni la dirección, ni las coordenadas, así que al final hemos acabado con la caravana en un camino sin salida que desembocaba en el mismo mar, allí sólo había una gran roca, un camino anegado por la subida de la marea y una caseta de pesca sobre pilares de madera, el resto, agua, así que media vuelta maniobrando y volver por el mismo camino... El camping, lo habíamos pasado de largo...

Como la llegada se ha retrasado cuarenta y cinco minutos más de lo esperado, el camping estaba cerrado y hemos comido en la puerta. Ana ha preparado un arroz con pollo y verduras muy a lo chino sofriendo la carne primero con aceite de soja y jengibre y añadiendo después la verdura para que no se pasara. Entretanto las niñas y yo nos hemos ido a la playa de enfrente, sin bañarnos porque estaba el agua helada, pero han jugado un ratito con la arena. Después de comer todos a la piscina que tenía un tobogán para Eva y para mí...




A las cinco y media hemos aparcado en **La Rochelle**, un pequeño pueblo con un puerto que en el siglo X era de pescadores y más tarde se fue desarrollando gracias a su situación geográfica, hasta el punto de alcanzar el estatuto de ciudad libre, quedando así fuera del régimen feudal.

Durante la Guerra de los Cien Años, estuvo bajo el dominio inglés hasta ser derrotada por la armada de Castilla. Más tarde, debido a la lejanía de París y los conflictos entre Francia e Inglaterra y su libertad e independencia, se convierte en uno de los focos más importantes del protestantismo poblándose de hugonotes. Una ciudad con mucha historia, convertida en otro punto de atracción turística.


Su puerto, ahora deportivo, tiene la particularidad de que a ambos lados de la bocana, presiden dos torres medievales muy altas, la de la cadena y la de San Nicolás, que sirvieron como cárceles y vivienda del gobernador, además de tener bajo el agua una cadena que se podía tensar mediante un mecanismo de ruedas para evitar el paso de los barcos...



Una tercera torre a unos doscientos metros, llamada de la linterna porque tiene adosado un pequeño faro en uno de sus laterales, también sirvió de cárcel a piratas ingleses, holandeses y españoles, de hecho en su interior aún quedan las marcas que ellos mismos grabaron en las piedras de sus muros y que no hemos



podido ver puesto que ya no era hora... Fuera de España el ritmo es otro, todo se hace más temprano. El ambiente de las calles y el puerto mismo era muy turístico, pero la verdad es que nos ha gustado mucho, bastante caché y muchos artistas callejeros y puestecillos, no sé si sería también el hecho de que estábamos disfrutando de la primera tarde de sol en días, pero hemos vuelto contentos.





Ahora estamos para ir a la cama, pero tenemos miedo por la noche que vamos a pasar, nos han invadido miles de insectos que están pegados al techo y que se ríen de nuestras mosquiteras y del aparato eléctrico insecticida, sobre todo uno como una mosquita enana que no parece que pique pero es el más numeroso...

27 Lunes



Al final, no picaban, pero eran muchísimos y eso era molesto, no sé como la gente se puede quedar en un lugar así durante un mes, cuando al caer la noche sientes enjambres de bichitos merodeando alrededor de tu cuerpo...



Dax. Hemos salido tarde a pasear, ya que los 32 grados de la tarde no te dejaban casi dar un paso, menos mal que las horas centrales las hemos pasado en la piscina del camping, donde las niñas han disfrutado mucho.

Este camping está muy bien, los aseos están nuevos y limpios y estamos rodeados de árboles y sombra. Como hemos llegado a la hora del almuerzo, estaba cerrado, pero el recepcionista muy amable nos ha abierto. Mientras nos tomaba los datos, nos ha ofrecido la venta de unas raciones de mejillones y hemos aprovechado para no tener que hacernos la comida. Su acompañante, una chica Coreana muy simpática, resulta que conoce Málaga y haciendo alarde de su sinceridad, nos ha explicado que no le gusta mucho España, porque parece un desierto...

Hoy es la primera vez que escribo fuera, en la caravana hace mucho calor en cambio en la hamaca se está mejor.



Dax, una ciudad con termas que ya los romanos supieron disfrutar, pero en la que hoy día todo su atractivo aparentemente, está enfocado a un público algo más mayor que nosotros... a los que no vamos a los baños, no nos aporta mucho más... Hemos tocado el agua de la fuente pública de agua a 64 grados constantes y... quema.



Ana ha querido visitar **Buglose**, porque ahí estaba la casa natal de San Vicente de Paúl, fundador de las hijas de la Caridad y de Los Padres Lazaristas, allí había una chica que ha hecho de guía pasando deprisita la visita puesto que faltaba poco para terminar su hora.

28 Martes



Esta noche ha sido agotadora, entre el calor y María que se ha pasado gran parte de ella quejándose de no sabemos que cosa... ha sido desesperante, al final taponos para amortiguar, porque poco más se podía hacer, estaba dormida y gimiendo. Así que esta mañana me he levantado baldado, resulta que Ana también se levanta con dolor de cintura desde hace una semana y creemos que es la cama, ahora que no estoy llevando a María tanto en la mochila, no le puedo achacar este lumbago y la especie de agujetas en la cintura.


Total que íbamos a ir hasta Riaza, a 100kms de Madrid y al final hemos decidido quedarnos de nuevo en **Burgos**, porque así eran poco más de trescientos, María nos los ha hecho eternos, se quejaba igual que por la noche. Hemos descubierto que era de puro cansancio y aburrimiento, no se podía dormir y no quería estar en el coche, al terminar la película de Eva, han comenzado a cantar juntas y aunque quedaba una hora para llegar se terminaron los quejidos, ¡qué rollo tiene!



Hemos recogido, enganchado y comenzado el viaje con algo de lluvia y unos grandes truenos, ya decíamos ayer que ese calor no era normal... La primera parte del viaje, entre eso y que cuando ha parado de llover había mucha niebla, hemos circulado con mucha precaución. Yo para no aburrirme he fotografiado desde la ventanilla, los pinos de Las Landas, aprovechando la poca luz para acentuar el efecto movimiento.



También hemos asistido a nuestro paso por el país Vasco a un control de la Guardia Civil, justo en el área de servicio en el que habíamos parado para que María orinara. Ha sido bastante desagradable, porque notas que estorbas y esa cara de pocos amigos de la benemérita empuñando la metralleta y buscando en el interior de los coches aparcados a nuestro alrededor, no nos sugería nada más que un aviso de bomba, así que en el momento en el que hemos podido, nos hemos largado.



Hemos acampado en el camping "Peñas Blancas" de nuevo, la anécdota del día es que por no esperar la cola de la recepción a pleno sol y a la hora de estar preparando

la comida, como ya conocíamos el camping, Ana se ha quedado en la recepción haciendo la ficha, mientras que yo instalaba la caravana en una de las muchísimas parcelas libres. Se ve que tenía que tropezar este verano dos veces con la misma piedra... Una vez nivelada y conectada la electricidad, un extranjero, creo que holandés, me ha dicho que no podía estar en ese sitio, porque estaba reservado a un grupo. Hemos discutido la situación, porque no entiendo que la dirección del camping o él mismo, si se lo permiten, no haya acordonado la zona para recibir a los quince usuarios que se supone que estaban en camino, permitiendo en un descuido, que alguien (en este caso un servidor) ocupe una de "sus plazas". Al final me he tenido que mover puesto que la recepcionista me ha confirmado dicha reserva y probablemente si hubiera pasado por recepción antes, me lo habrían advertido, aunque a mi mujer no le habían dicho nada al respecto...







Esta tarde hemos ido a Carrefour para hacer la mini compra, casi me dejo la bici en la pared de la entrada al aparcamiento, aunque soy consciente en todo momento de que va en el techo del coche, he probado porque parecía que daba la altura y a través del techo panorámico podía calcular, así que he rozado el manillar y las piñas de los cambios, con esa barra avisadora que cuelgan de unas cadenas...

Después Ana se ha hecho la remolona para quedarse sola en la caravana mientras nosotros pasábamos lo que quedaba de tarde al borde del río Arlanzón (al ladito del camping), ellas han jugado con la arena y se han bañado aún estando el agua helada y yo he aprovechado la tarifa nacional para llamar a la familia y los amigos mientras tomaba un poco de ese sol que raras veces hemos visto durante todo el mes.

29 Miércoles

Igual que ayer, hoy también me he entretenido en hacer fotos del paisaje en movimiento mientras Ana conducía. La diferencia, abismal, ayer antes de pasar la frontera, todo verde, nublado, lluvia e incluso algún trueno, hoy, todo seco, sol y paisajes emanando calor...



Al llegar a un trozo de la carretera en obras un trabajador se me ha quedado mirando y señalaba la caravana, reacción, miro por el retrovisor y se había abierto la puerta del arcón lateral bajo las literas, enseguida he pensado, ¡el ordenador, las fotos, el diario!... creía que se había quedado por el camino, pero hemos tenido suerte pues aunque iba justo a la entrada no había salido de ahí. Es la segunda vez que nos avisan en este viaje, cuando íbamos para el valle del Loira, también nos advirtieron con señas desde otro coche de que una ventana lateral de la caravana estaba abierta... despistes...

Queríamos quedarnos en uno de los dos campings de **Manzanares el Real**, pero no ha sido posible porque uno estaba cerrado (nuestra guía es de 2003) y el otro completo, así que como el de **El Escorial** nos encanta por su limpieza, sus baños y sus piscinas, hemos acabado aquí. Sigue igual de bien que otros años y tenemos una parcela muy tranquila porque lo hemos pedido, así que estamos casi solos en esta zona del macro-camping.



Como lo que queríamos ver en Manzanares el Real era el castillo que tantas veces hemos divisado desde la carretera, hemos aparcado con caravana y todo para hacer la visita, estaba programada cada hora y con una duración de tres cuartos. Hemos entrado a la una.



Nos ha gustado. Me encantan los castillos que son fortalezas con función defensiva y este es así, lo curioso es que sus moradores (la saga de los Mendoza...), se dedicaron a hacerle generación tras generación, reformas que lo fueron convirtiendo más en palacio que en fortaleza por su delicada aunque bastante sobria decoración. Añadieron por ejemplo una galería con arcos góticos en la última planta mirando hacia el exterior y otra a modo de claustro de dos plantas con arcos rebajados y finos pilares en su interior. Las torres tienen piedras en relieve a tresbolillo según dicen, en el más puro estilo isabelino, tendré que estudiarlo porque no sé como es.



Total que en el mismo aparcamiento hemos almorzado en la caravana, sin demasiado calor porque corría aire y después nos hemos ido al camping para disfrutar de la última parte de la tarde en la piscina.



María ha estado en la cama una hora y pico pero como ya se había dormido en el coche media hora, al final ha dicho, -mamá ya está la siesta- y se ha levantado, pero ese tiempo ha permanecido ahí jugando y sin moverse.

Eva encantada de que haya piscina, en este caso cinco, incluyendo una olímpica y otra con una isla en el centro, pero como siempre, le ha parecido que hemos estado poco tiempo, ino se quieren salir del agua y está helada!, acaban las dos con los labios morados y tiritera.

El viaje atravesando La Mancha por la N-IV, sin novedades que reseñar, tan aburrido como siempre...

De nuevo acampamos en **Despeñaperros**, en una parcela con vistas preciosas al olivar y rodeados de pinos. Aprovechamos para lavar la caravana e ir haciendo las maletas para la vuelta a casa...



1 Sábado



Al fin en **Málaga**. No tenía ganas de que se acabara el viaje, pero las fechas mandan...

Hoy a tocado recoger aquí, así que sumamos al cansancio de todo el mes de viaje, lo pesado que es colocar cada cosa en su sitio...

¡Pero ha valido la pena!!

Este año volvemos un día antes a casa, porque mañana tenemos boda en Benalmádena, así que descansaremos bien esta noche para disfrutar al máximo del evento.

¡¡Noooo!! ¡No quiero que llegue el lunes!, no quiero volver a la rutina... Bueno me animaré pensando en que viaje podríamos hacer el año que viene, je, je, je...

Espero que este relato haya sido de vuestro agrado...
¡Hasta pronto!

Autor: Ángel JSP

Supervisora: Ana MML

Fotografías: Ángel JSP y Ana MML

Bibliografía para el viaje:

Guides Bleus (Hachette)

Francia Guías Visuales (El País-Aguilar)

Bretaña, Normandía y Castillos del Loira (relato de José Antonio Guerrero en Webcampista)

Internet...

